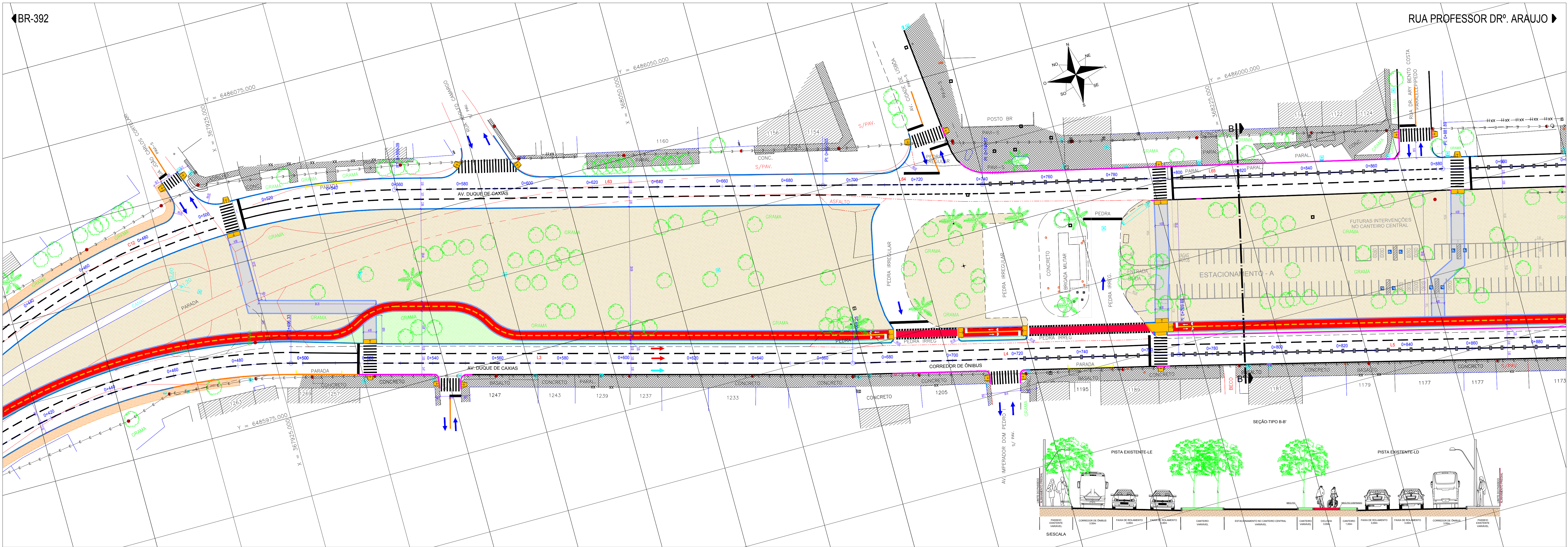


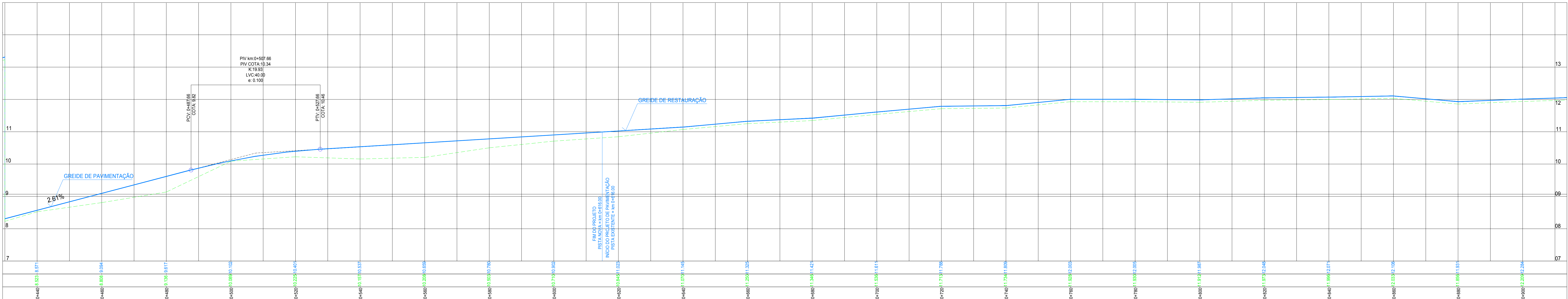
BR-392

RUA PROFESSOR DR. ARAUJO

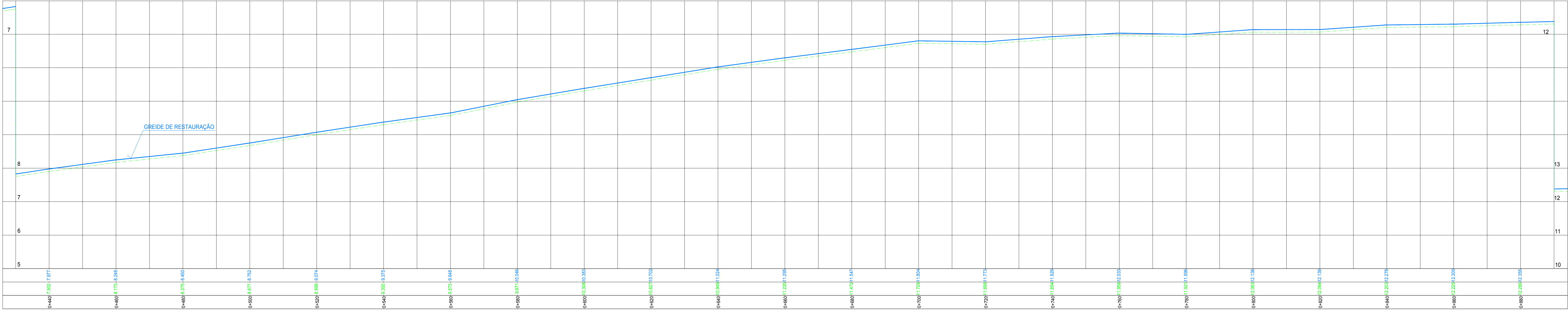


PLANTA BAIXA
ESCALA = 1/500

PERFIL LONGITUDINAL EIXO Av. DUQUE DE CAXIAS - LADO ESQUERDO



PERFIL LONGITUDINAL EIXO Av. DUQUE DE CAXIAS - LADO ESQUERDO



CONVENÇÕES TOPOGRÁFICAS

ÁRVORES
ÁRVORES PROTEGIDAS
ÁRVORES TIPO PINEIRA
REDE PLUVIAL

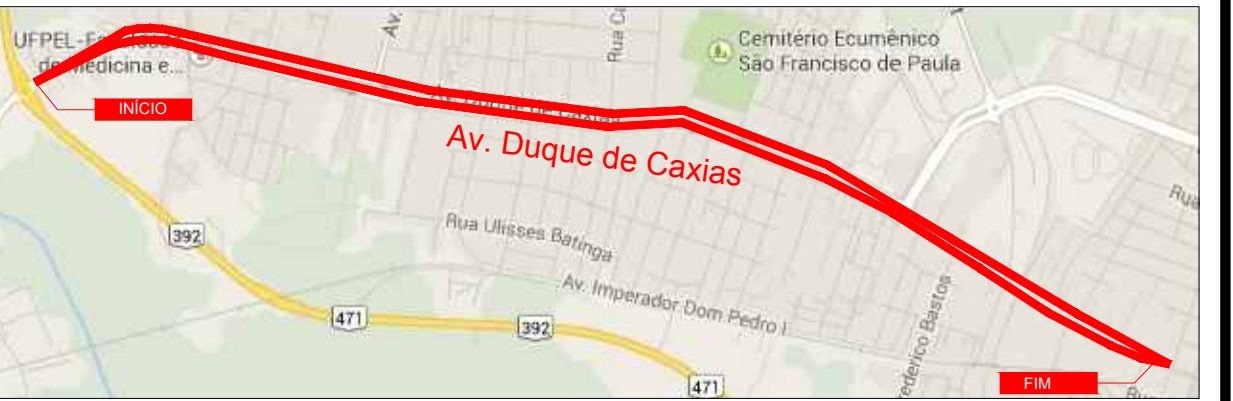
MURO
MEIO-FIO
BORDE DE PISTA
CERCA DE ARAME
REDE ELÉTRICA
GRADE
CERCA DE MADEIRA
BORDE DE RUA SEM PAV.

EDIFICAÇÃO DE ALVENARIA
EDIFICAÇÃO DE MADEIRA
COBERTURA
POÇO DE VISITA SANITÁRIO
CAIXA TELEFONE
CAIXA ELÉTRICA
TELEFONE PÚBLICO

TAMPA DE FERRO
POÇO DE VISITA PLUVIAL
POÇO DE CONCRETO (Ø=30cm)
POÇO DE CONCRETO COM TRANSFORMADOR
POSTE DE FERRO
POSTE DE FERRO COM LUMINÁRIA
POÇO DE VISITA COM GRELHA

BOCA DE LOBO
POÇO DE VISITA PLUVIAL
TIPOS DE PAVIMENTOS
BOLUTO
CONCRETO
LAD/L
LAJOTA
PEDRA REGULAR
PAVIMENTO INTERTRAVADO

REFERÊNCIA PLANIMÉTRICA
PLANIMÉTRICA 1:672 (RUA DUQUE DE CAXIAS)
X=372278.499 Y=6484642.219 Z=3.658
ALTIMÉTRICA 1:672 (RUA GERALDO OSÓRIO)
X=372278.499 Y=6484642.219 Z=3.658
PONTOS INCLuíDOS A REDE DE REFERÊNCIA PLANIMÉTRICA FORNECIDA PELA PREFEITURA DE PELOTAS.



PLANTA DE LOCALIZAÇÃO
S/ESC.

CONVENÇÕES DO PROJETO	
	FUTURAS INTERVENÇÕES NO CANTEIRO
	MÉDIO-FIO PROJETADO
	MÉDIO-FIO DE CONFINAMENTO PROJETADO
	MÉDIO-FIO EXISTENTE
	GUARDA CORPO DE GRADIL
	GUIA REBAIXADA-CICLOVIA
	TRAVESSIA REBAIXADA
	REBAIXO DE CALÇADA
	PASSEIO PROJETADO-CALÇADA
	PASSEIO PROJETADO-TRAVESSIA
	CANTEIRO-PROJETADO
	CANTEIRO-EXISTENTE
	FADE-PROJETADO (116 UNIDADES)
	FLUXO PRINCIPAL
	FLUXO SECUNDÁRIO
	FLUXO CORREDOR ÔNIBUS

OBSERVAÇÕES IMPORTANTES:

- 1- DEVERÃO SER CONSULTADAS AS SEÇÕES TRANSVERSAIS DO PROJETO GEOMÉTRICO;
- 2- DEVERÁ SER CONSULTADO O PERFIL LONGITUDINAL DO PROJETO;
- 3- DEVEM SER OBSERVADAS AS ESPECIFICAÇÕES TÉCNICAS DO PROJETO;
- 4- DEVERÁ SER EXECUTADO REBAIXOS DE CALÇADA EM ESQUINAS E TRAVESSIAS DE PEDESTRES;
- 5- NOS LOCAIS ONDE HOUVEREM ENTRADA DE GARAGEM E ACESSO A ESTABELECIMENTOS A GUIA DE MÉDIO-FIO DEVERÁ SER REBAIXADA;
- 6- NO CANTEIRO CENTRAL ONDE VAI SER EXECUTADA A CICLOVIA FOI INDICADO A IMPLANTAÇÃO DE FADES PARA O FECHAMENTO DOS ACESSOS EXISTENTES.

REVISÃO	OBSERVAÇÕES	DATA	VISTO
<p>PREFEITURA MUNICIPAL DE PELOTAS UNIDADE DE GERENCIAMENTO DE PROJETOS - UGP</p>			
<p>PROJETO DE MOBILIDADE URBANA Eduardo Leite - Prefeito Municipal Jani Seidel - Secretário Executivo da UGP</p>			
PROJETO:	INCORP CONSULTORIA E ACESSORIA LTDA.	ARQUIVO:	MUDC-01-PECOM04.rvt
RESPONSÁVEL TÉCNICO:	ENGº JOSE CARLOS TEIXEIRA TEDESCO CREA: 005596/RGS	DATA:	FEV/2015
PROJETO GEOMÉTRICO		ESCALA:	INDICADA
TÍTULO: ZONA URBANA DO MUNICÍPIO DE PELOTAS/RGS		REVISÃO:	R04
AVENIDA DUQUE DE CAXIAS		PLANTAS:	02/11
EIXO-LE km 0+430 ao 0+910/EIXO-LD km 0+430 ao km 0+890			